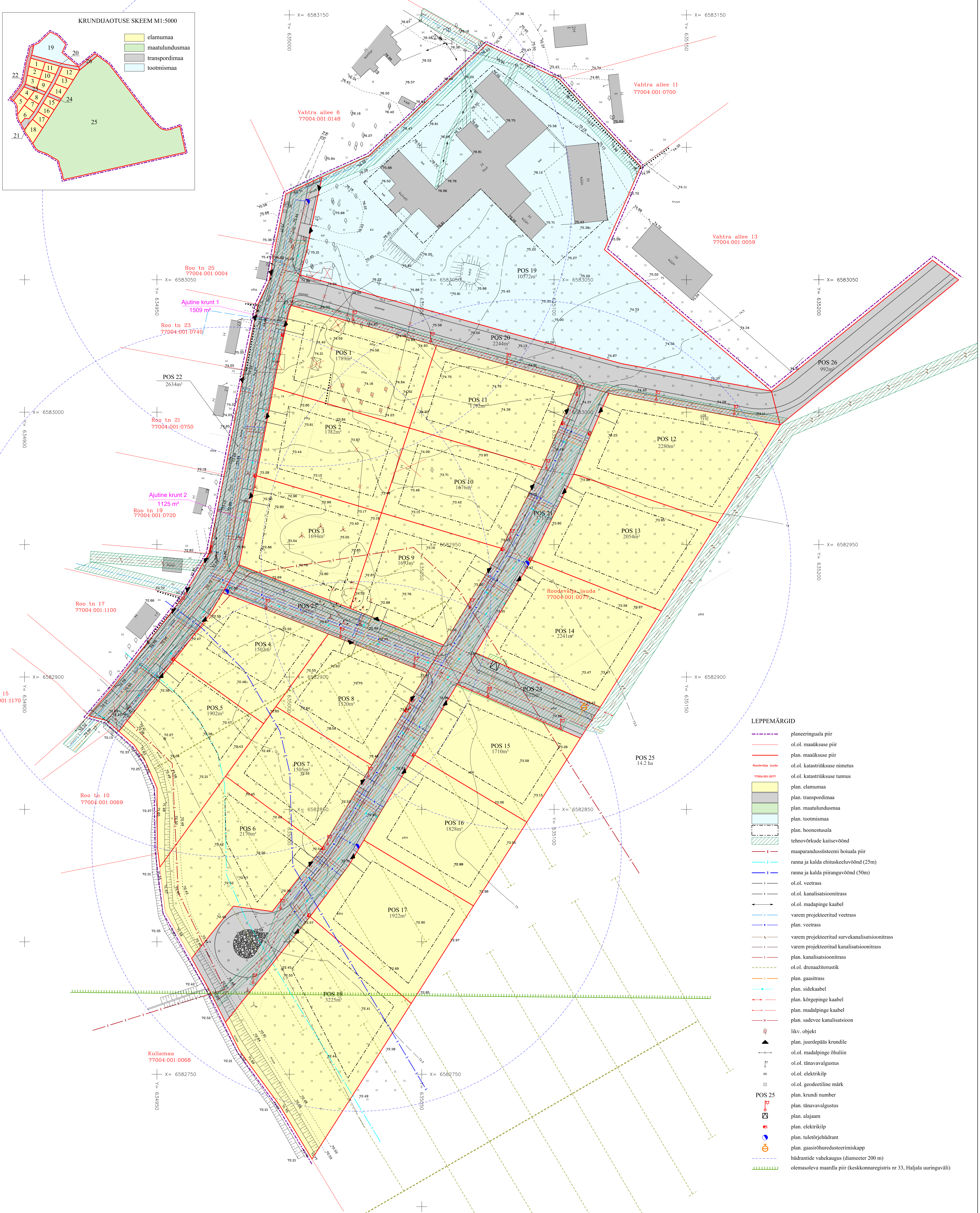
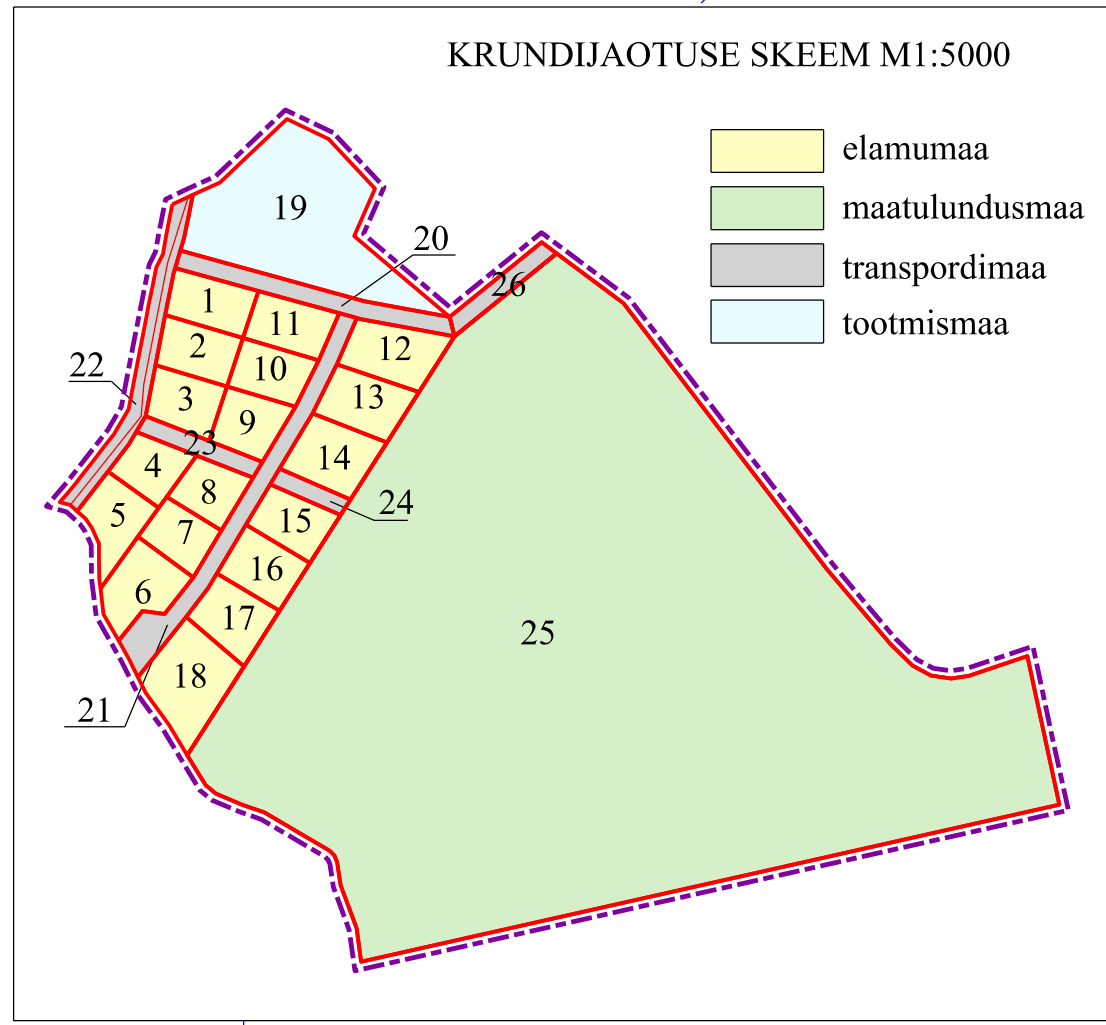



# ROODEVÄLJA LAUDA KINNISTU (77004:001:0077) DETAILPLANEERING

## ROODEVÄLJA KÜLA SÕMERU VALD

TEHNOVÕRGUD 1:500



- LEPPEMÄRGID**
- planeeringuala piir
  - ol.ol. maatkuse piir
  - plan. maatkuse piir
  - ol.ol. katastrirõhke nimetus
  - ol.ol. katastrirõhke tunnus
  - plan. elamumaa
  - plan. transpordimaa
  - plan. maatulundusmaa
  - plan. tootismaa
  - plan. hoonestusala
  - tehnovõrku kaitsevõõnd
  - maaparandussüsteemi hoiuala piir
  - ranna ja kalda chituskelvõõnd (25m)
  - ranna ja kalda piiranguvõõnd (50m)
  - ol.ol. veetrass
  - ol.ol. kanalisatsioonitrass
  - ol.ol. madalpinge kaabel
  - varem projekteeritud veetrass
  - plan. veetrass
  - varem projekteeritud survekanalisatsioonitrass
  - varem projekteeritud kanalisatsioonitrass
  - plan. kanalisatsioonitrass
  - ol.ol. drenaažitorustik
  - plan. gaasitrass
  - plan. sidekaabel
  - plan. kõrgepinge kaabel
  - plan. madalpinge kaabel
  - plan. sadevee kanalisatsioon
  - likv. objekt
  - plan. juurdepeälis krunstile
  - ol.ol. madalpinge õhuliin
  - ol.ol. tünava valgustus
  - ol.ol. elektriklip
  - ol.ol. geodeetiline märk
  - POS 25
  - plan. krunsti number
  - plan. tünava valgustus
  - plan. alajaam
  - plan. elektriklip
  - plan. tuletoojehüdrant
  - plan. gaasihüdrant
  - hidrantside vahemaa (diameeter 200 m)
  - olemasoleva maardla piir (keskkonnamark nr 33, Haljala uuringuvälja)

<b>MHV</b> MHV Consulting OÜ Nõuda 3 Rakvere 44111 tel: +372 52 11 425 email: info@mhv.ee	objekt	Roodevälja lauda kinnistu (77004:001:0077) detailplaneering	
	Roodevälja küla Sõmeru vald		
	Töö nr	25-0508	jätkus
	skalaar	1:500	TEHNOVÕRGUD
	leht	4	Roodevälja Uustalu OÜ
	stadium	DP	arhitekt
	kuupäev	16.01.2013	K. Jõemets